




--- Limit ARE

RÈGIM DEL SÒL

	Sòl Urbà	SU
	Sòl Urbanitzable No Programat	SUNP
	Sòl No Urbanitzable	SNU


— Limit PLA DIRECTOR SISTEMA AEROPORTUARI

□ Sistema Aeroportuari

 Generalitat de Catalunya
 Departament de Política Territorial
 i Obres Públiques
 Direcció General d'Urbanisme

Aprobat definitivament pel conseller de
 Política Territorial i Obres Públiques
 en data **13 MARÇ 2009**

La secretària de la Comissió
 d'Urbanisme de Catalunya


 Dolores Vergés Fernández

0 5 10 20 30m



PLA DIRECTOR URBANÍSTIC DE LES ÀREES
 RESIDENCIALS ESTRATÈGIQUES DE L'ÀMBIT
 DEL 'BAIX LLOBREGAT'

Títol del document

Libre 4.7.
 Plànols d'informació i ordenació
 de l' ARE 'Eixample Sud' -
 El Prat de Llobregat

2564.1

Autor del projecte

JORNET - LLOP - PASTOR Arquitectes

Títol del Plànol

PLANEJAMENT VIGENT:
 CLASSIFICACIÓ DEL SÒL

Escales Núm. plànol

A1 1:4.000
 A3 1:8.000 **1.8.1**

Data Full

FEBRER 2009 1 de 2

 Generalitat
 de Catalunya

 INCASÒL
 Institut Català
 del Sòl

Departament de Política Territorial
 i Obres Públiques
 Secretària per a la Planificació
 Territorial

Departament de Medi Ambient
 i Habitatge
 Secretària d'Habitatge