



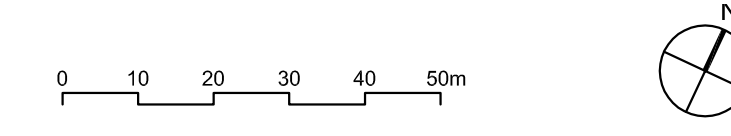
- Limit ARE
- Urbanització vials
- Urbanització zones verdes


Generalitat de Catalunya
 Departament de Política Territorial
 i Obres Públiques
 Direcció General d'Urbanisme

Aprovat definitivament pel conseller de
 Política Territorial i Obres Públiques
 en data **13 MARÇ 2009**

La secretària de la Comissió
 d'Urbanisme de Catalunya


Dolors Vergés Fernández



**PLA DIRECTOR URBANÍSTIC DE LES ÀREES
 RESIDENCIALS ESTRATÈGIQUES DE L'ÀMBIT
 DEL 'BAIX LLOBREGAT'**

Títol del document
Llibre 4.7.
**Plànols d'informació i ordenació
 de l' ARE 'Eixample Sud'-
 El Prat de Llobregat**

2564.1
 Autor del projecte

JORNET - LLOP - PASTOR Arquitectes

Títol del Plànol
**CÀRREGUES EXTERNES
 D' URBANITZACIÓ**

Escala Núm. plànol
A1 1:3000 **1.0.9**
A3 1:6000

Data Full
FEBRER 2009 **1 de 1**


**Generalitat
 de Catalunya**


INCASÒL
 Institut Català
 del Sòl

Departament de Política Territorial
 i Obres Públiques
**Secretaria per a la Planificació
 Territorial**

Departament de Medi Ambient
 i Habitatges
Secretaria d'Habitatge